



République et
Canton de Genève



DETA
Direction de projet CEVA
Chemin des Olliquettes 4
CP 22
CH-1211 Genève 8

Infrastructure - Grands Projets
Projet CEVA
Rue de Lausanne 16bis
CH-1201 Genève

LIAISON FERROVIAIRE CEVA
CORNAVIN - EAUX-VIVES - ANNEMASSE



PLANS DE DETAILS : km 65.770 - 66.230
Lancy

HALTE CAROUGE-BACHET A LA DRIZE

| | | |
|------------------------------|------------|------------|
| Dessiné | COR | 19.12.2016 |
| Contrôlé | BOZ | 19.12.2016 |
| Vu | | |
| N° du plan : | | |
| ME-62-PN-PAP-1440-4-1 | | |
| Echelle : | 1 : 1000 | |
| Format : | 30 x 61 cm | |
| PLANS DE DETAILS | | |

| Indice | Date | Dessiné | Contrôlé | Modifications |
|--------|----------|---------|----------|--------------------|
| a | 19.12.16 | COR | BOZ | Version définitive |
| | | | | |
| | | | | |
| | | | | |
| | | | | |
| | | | | |

CFF SA , Berne
Infrastructure - Grands Projet
Projet CEVA
Le directeur de projet

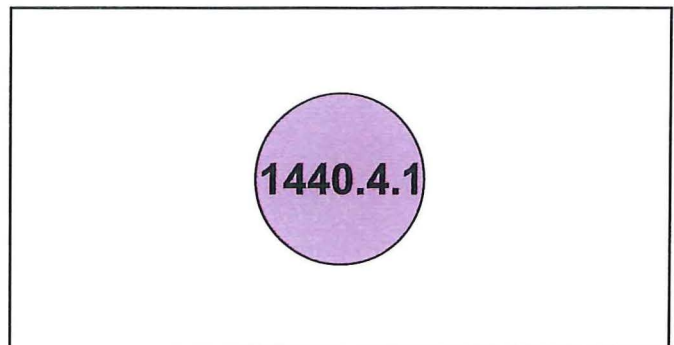
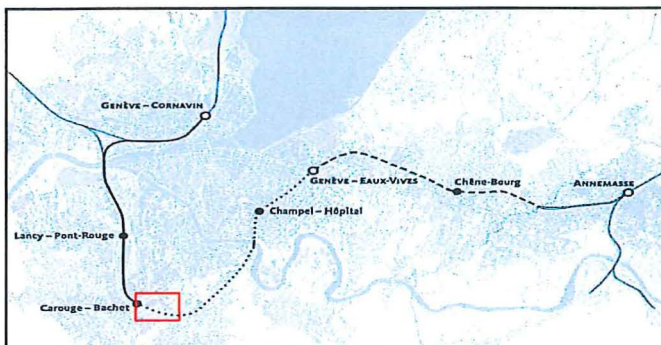
Original signé par :
A. Da Trindade

Canton de Genève
DETA - projet CEVA

Original signé par :
C. Joseph

Direction du projet

Original signé par :
D. Caldelara



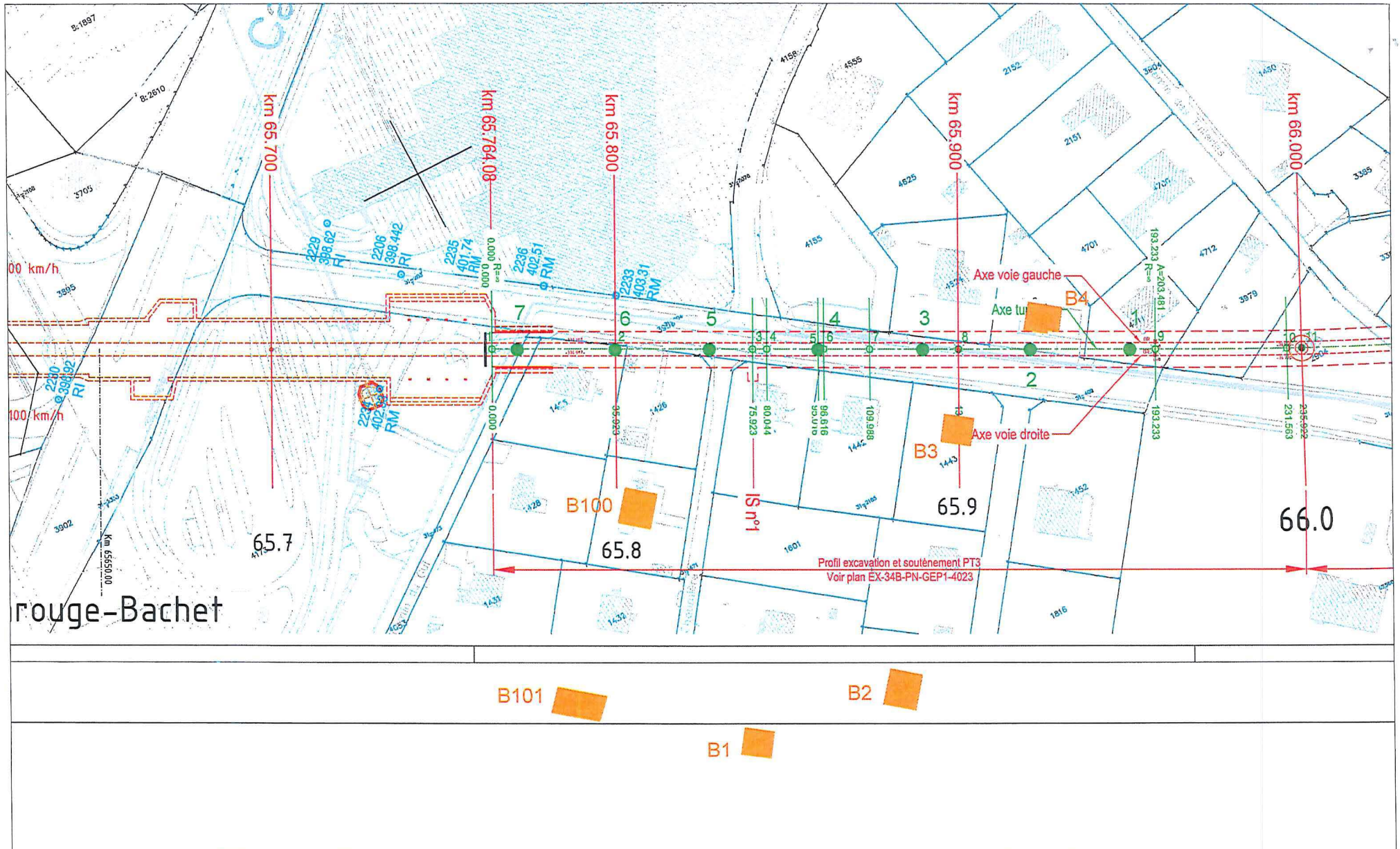
Situation générale 1 : 1'000




 Punti di misura

 Punti Vibrosca

Situation générale 1 : 1'000



 Punti di misura

 Punti Vibroscan